

**Fabiano Vanza
a Samacort 42
6724 Ponto Valentino**

**Lodevole
Patriziato di Biasca
Via Tognola 1
6710 Biasca**

Ponto Valentino, 28 maggio 2024

Signora Presidente,
signora e signori membri dell'Ufficio Patriziale,
Colleghe e colleghi Consiglieri Patriziali,

durante il mese di maggio percorrendo il sentierone Fond Cava-Sceng d Zora, ho constatato un nuovo scoscendimento del terreno lungo quest'ultimo.

La zona del sentiero interessata dagli scoscendimenti viene anche utilizzata durante la stagione alpestre dalla Boggia di Cava, estivando delle mucche da latte, in modo da sfruttare i pascoli nel comprensorio dell'alpe di Cava. Il sentiero funge anche da transito pedonale per raggiungere delle cascine private presenti nella corte di Sceng d Zora.

Facendo una retrospettiva sugli interventi ordinari e straordinari che il nostro Ente ha svolto si nota che sul sentiero che collega le due corti di sovente bisogna intervenire per dei danni causati dalla natura.

Infatti la morfologia del terreno è friabile e a ogni avversità metereologica l'usciera patriziale interviene per una sistemazione "provvisoria", pulendo il sentiero in modo che la percorrenza sia garantita.

Considerando i costi, si evince che da preventivo 2024, secondo la voce "4 Territorio ai monti 3141.200 Manutenzione e migliorie sentieri" si stanziavano 25'000. - CHF per la manutenzione generale dei sentieri sparsi sul territorio biaschese. Questa cifra, vista l'entità dei danni, non sarà sufficiente per una sistemazione definitiva del sentiero sopracitato.

Preso atto anche del MP5/2017 che definiva una liquidazione finale dei lavori di costruzione del sentiero Fond Cava-Sceng d Zora, per un totale di 67'702.30. - CHF, credito votato nel 2008 dal Consiglio Patriziale con un supplemento di credito nel 2009, si può affermare che alcune parti del sentiero hanno raggiunto dei potenziali limiti di vita.

Avvallandomi della facoltà prevista dalla Legge Organica Patriziale e del Regolamento Patriziale inoltro la seguente interpellanza per comprendere le possibili soluzioni nella sistemazione del sentiero.

INTERPELLANZA

1. I nuovi scoscendimenti avvenuti quest'inverno sono conosciuti dall'Ufficio Patriziale?
2. Essendo manutenzione ordinaria di sentieri, si ha una stima di quante ore di lavoro si impiegano annualmente per sistemare il sentiero?
3. Un intervento definitivo che risolverebbe la problematica potrà essere inglobato nel progetto di ristrutturazione dell'Alpe di Cava?
Considerato l'utilizzo del sentiero a scopo agricolo per raggiungere la corte di Sceng d Zora.
4. La variante di costruzione di un cassone di contenimento in legno è già stata presa in considerazione? (vedi dettaglio allegato)

5. La sicurezza del transito del sentiero, con gli interventi ordinari, è garantita?
6. Preso atto delle considerazioni fatte dalla commissione della gestione nel rapporto accompagnante i consuntivi 2023 sulla problematica dei cambiamenti climatici e dei disastri meteorologici che si abbattano sul nostro territorio, l'UP che priorità mette nella sistemazione dei sentieri a scopo agricolo?

In attesa di una risposta da parte dell'Ufficio Patriziale, ringrazio per l'attenzione.

Con stima

Vanza Fabiano



- Carta topografica sentiero
- Allegato cassone di contenimento

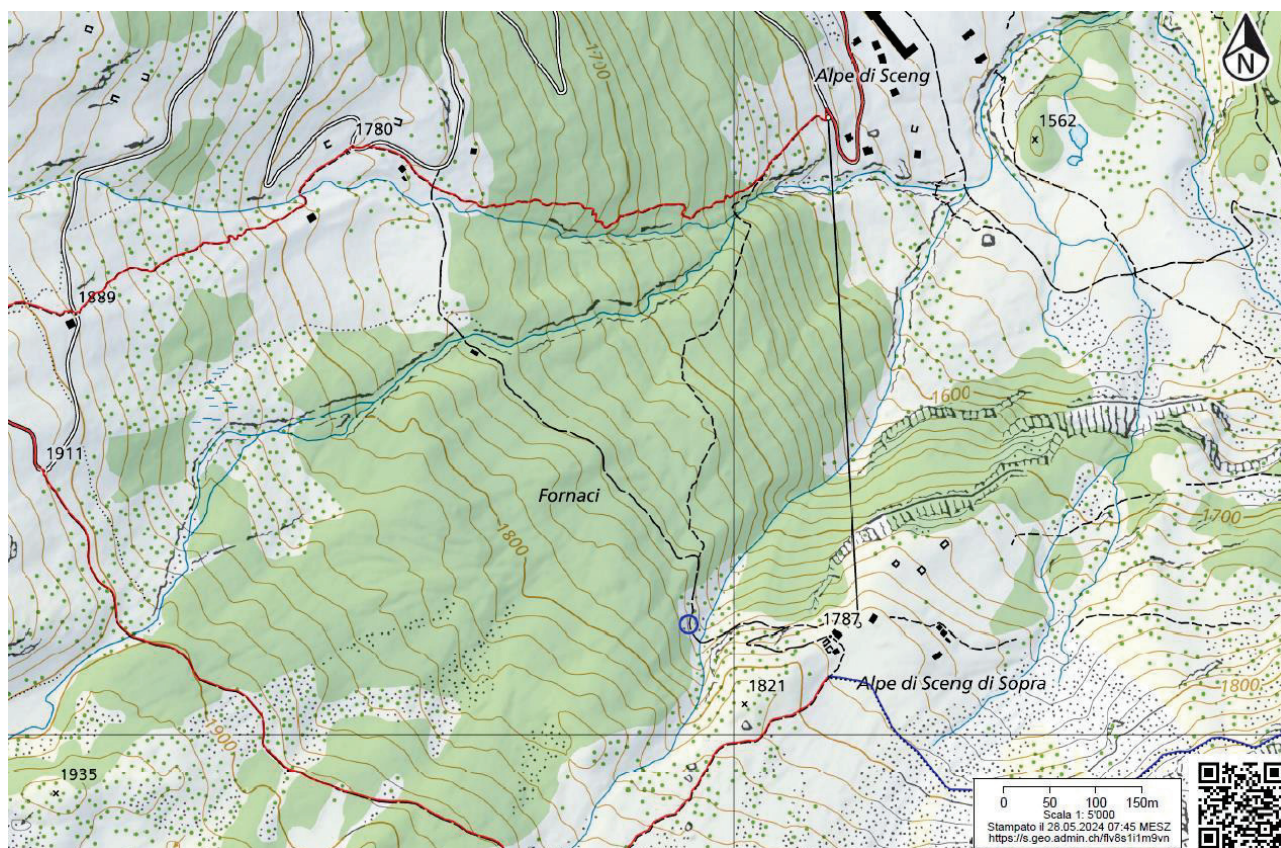


Figura 1 Carta topografica del sentiero Fond Cava-Sceng d Zora

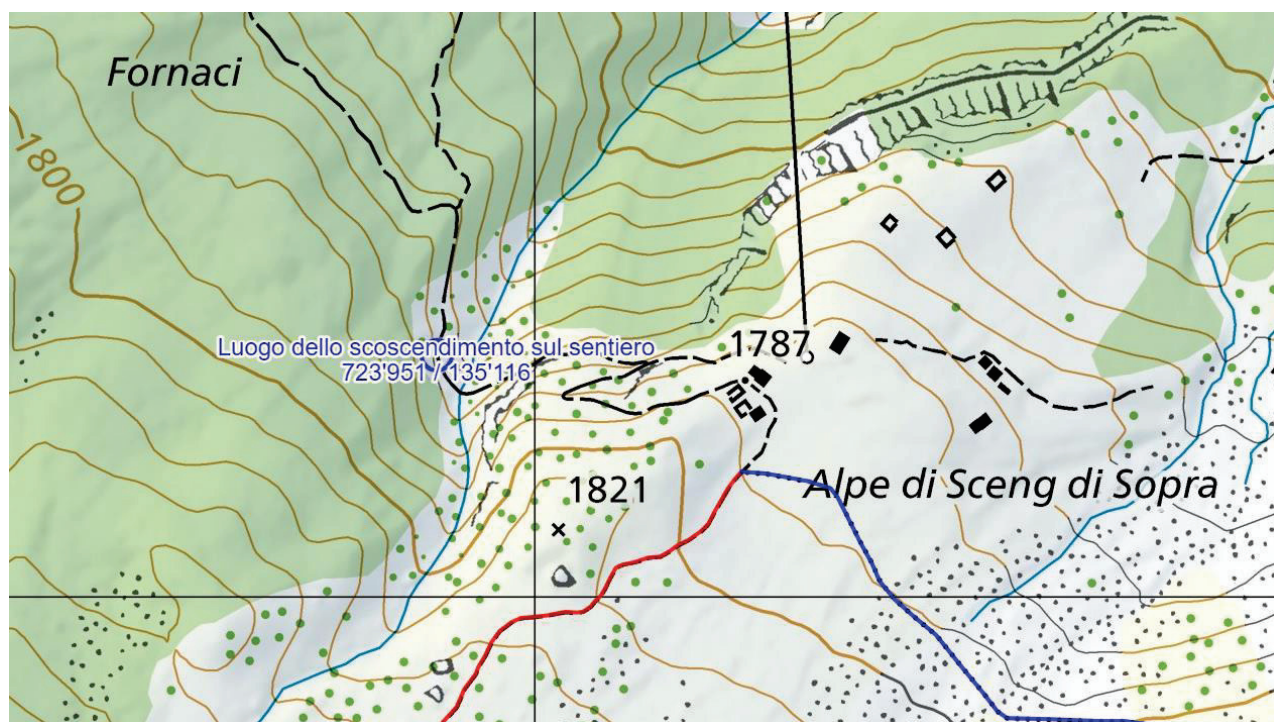


Figura 2 Carta topografica nel dettaglio con coordinate

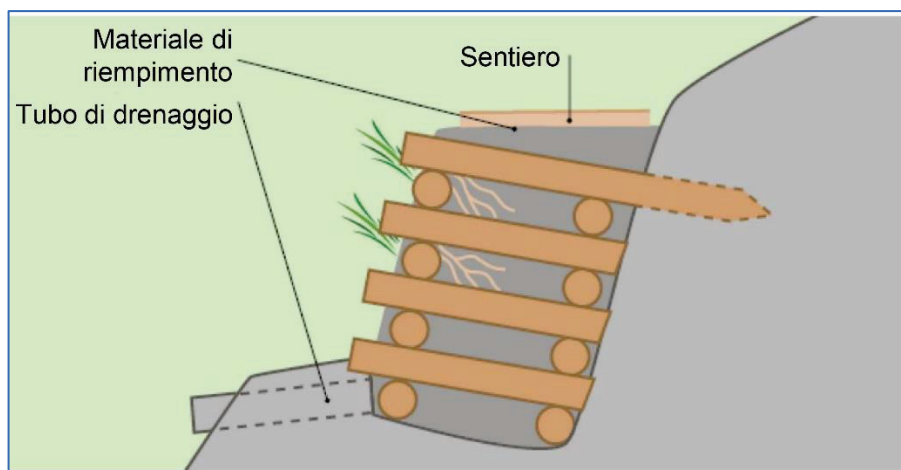


Figura 4 Esempio di cassone in legno con sentiero UFPP

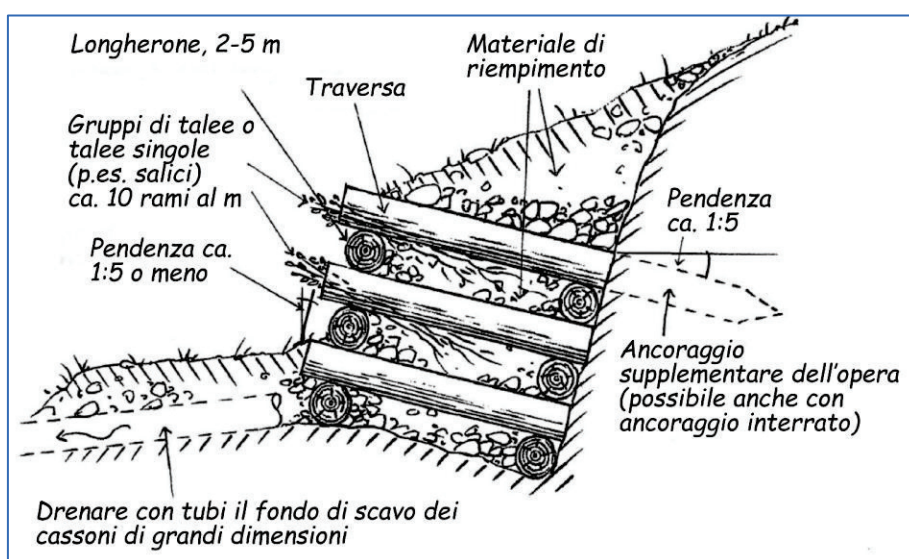


Figura 3 Tecnica di costruzione cassone UFPP